










An aerial photograph of a city street intersection. A blue location pin is placed on a street, with the number '22' displayed above it. The surrounding area includes residential buildings, green spaces, and a large park-like area with a building in the center.



- 1 Artosés artificiels ton gris - existant
- 2 Corniches et gouttières métalliques ton gris naturel - existant
- 3 Parement de façade en granite - existant
- 4 Châssis existant en aluminium ton gris - existant
- 5 Seul aluminium ton gris - existant
- 6 Courbe-mur aluminium ton noir - existant
- 7 Tôle acier ton gris (habillage colonnes) - existant
- 8 Panneaux de habillage métallique ton - existant
- 9 Garde-corp tubulaire métallique - existant
- 10 Garde-corp en verre structure tubulaire métallique - existant
- 11 Velux - nouveau
- 12 Châssis aluminium ton gris même RAL que existant - nouveau
- 13 Garde-corp en verre - nouveau

- | | |
|---|--------------------|
|  | TOITURE EN PENTE |
|  | TOITURE PLATE |
|  | TOITURE VERDURISSE |
|  | MUR EXISTANT |
|  | REMBLAIS |
|  | DEMOLITION |
|  | CLOISON |
|  | ISOLATION RIGIDE |
|  | AXE MITOYEN |

[illegible]

Référence : PERMIS D'URBANISME	Dossier : 079	Indice : B
SITUATION	DESSINE PAR :	PU01B
PLAN D'IMPLANTATION 1/250 DE SITUATION DE LOCALISATION 1/2500	DATE : SEPTEMBRE 2025	
	ECHELLE :	